

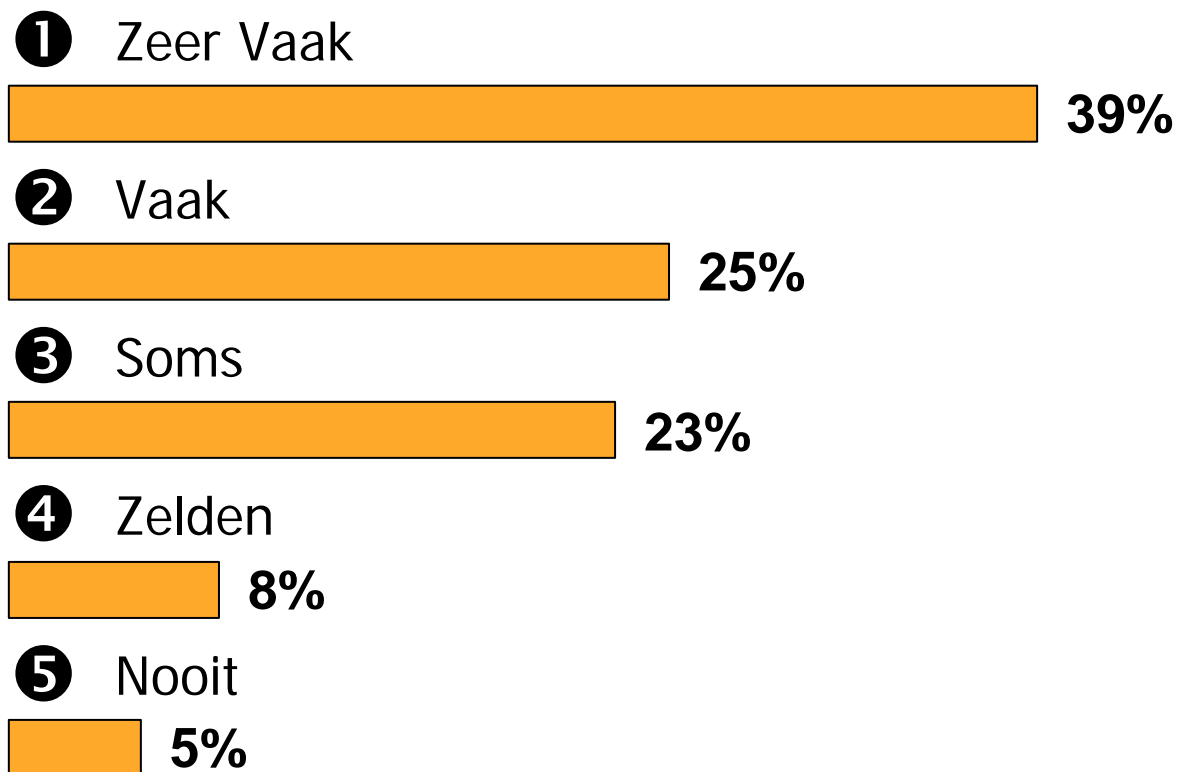
RESULTATEN STELLINGEN

Test A



Spatial Data Infrastructure and
Public Sector Innovation

HOE VAAK MAAKT U BEROEPSMATIG GEBRUIK VAN GEO-INFORMATIE?



Test B



Spatial Data Infrastructure and
Public Sector Innovation

MIJN ORGANISATIE IS:

① vooral producent van geografische gegevens

 6%

② vooral gebruiker

 35%

③ zowel producent als gebruiker

 53%


④ Ik weet het niet

 6%

Stelling 1



DOOR GEOGRAFISCHE GEGEVENS TE GEBRUIKEN KAN DE OVERHEID HAAR COMMUNICATIE ZOWEL INTERN, ALS MET DE BURGER EN DE PRIVATE SECTOR VERBETEREN



Stelling 2



DE VOORZIENING VAN GEOGRAFISCHE GEGEVENS MOET VOORAL GERICHT ZIJN OP:

- ① de voorbereiding van beleid
■ 3%
- ② de bepaling van beleid
■ 1%
- ③ de uitvoering van beleid
■ 4%
- ④ de evaluatie van beleid
0%
- ⑤ alle fasen van beleid
■ 92%

Stelling 3



UITWISSELING VAN GEOGRAFISCHE GEGEVENS BINNEN EN TUSSEN BESTUURNIVEAUS MOET

① Gratis zijn



② Tegen transactiekostprijs



③ Tegen integrale kostprijs (inclusief verrekening van de investeringen)



④ Tegen marktprijs



Stelling 4



BESCHIKBAARSTELLING VAN GEOGRAFISCHE OVERHEIDSGEGEVENS AAN DE PRIVATE SECTOR MOET:

① Gratis zijn



② Tegen transactiekostprijs



③ Tegen integrale kostprijs (inclusief verrekening
van de investeringen)



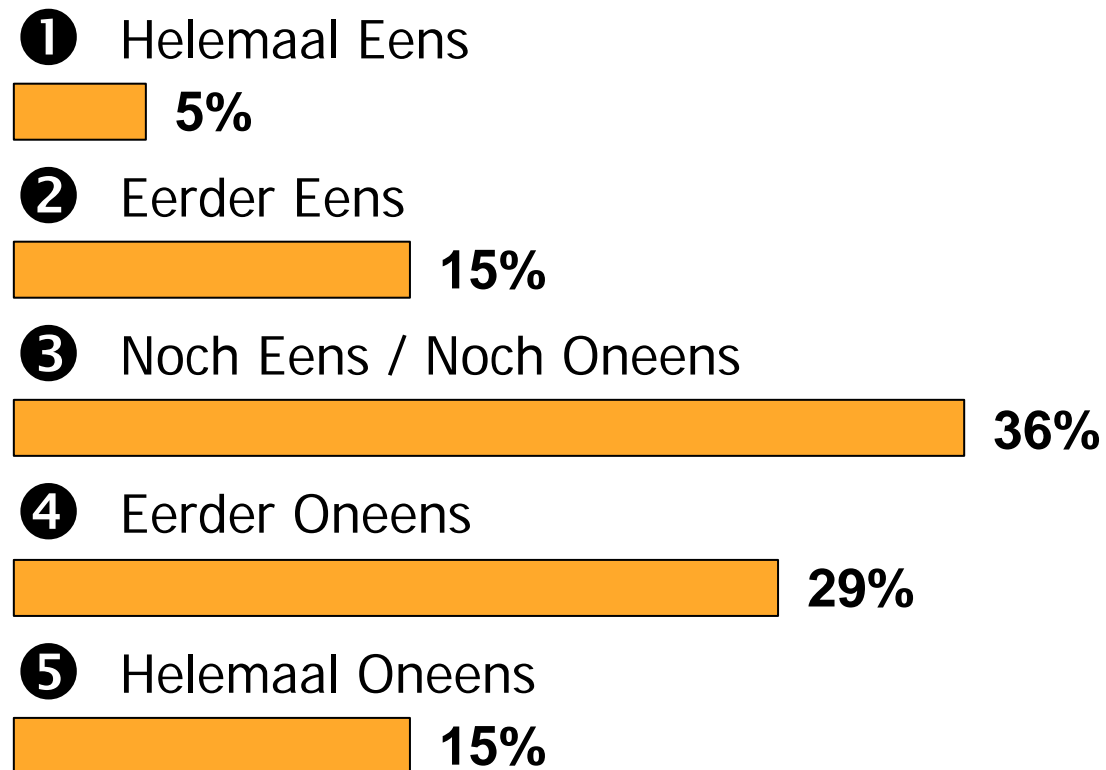
④ Tegen marktprijs



Stelling 5



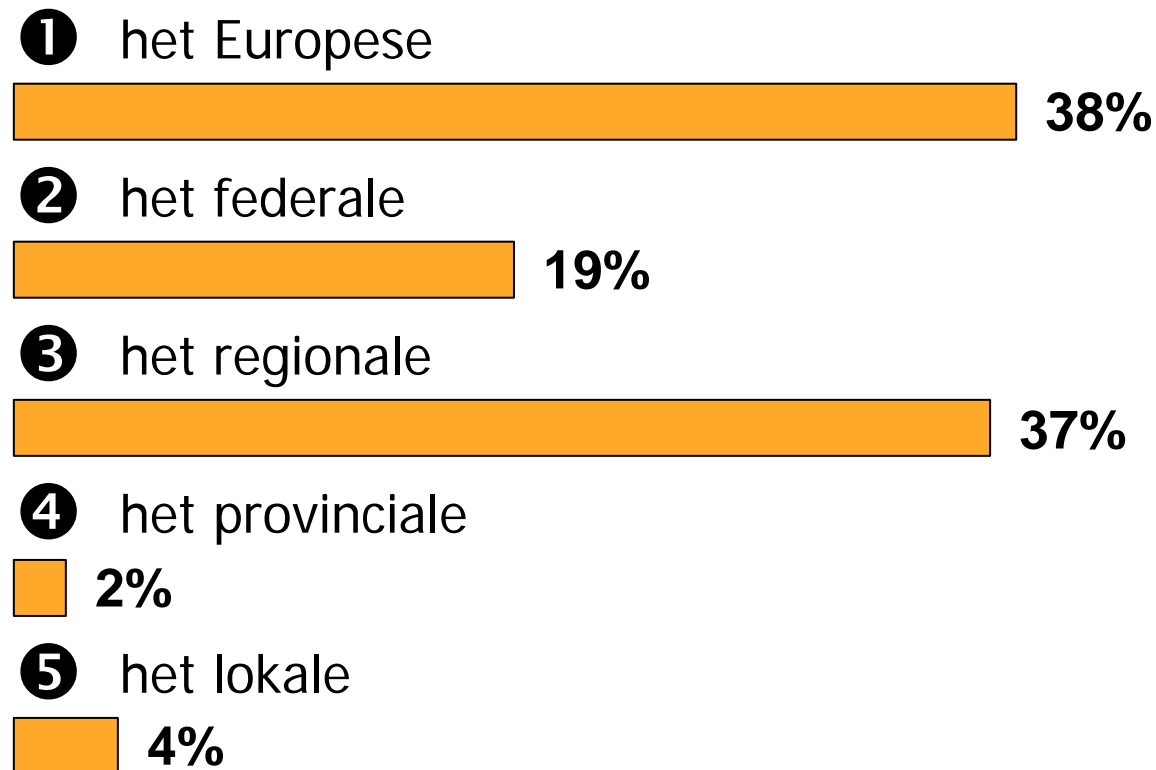
DE PRIVATE SECTOR KAN EFFICIËNTER DAN DE OVERHEID GEOGRAFISCHE GEGEVENS INWINNEN.



Stelling 6



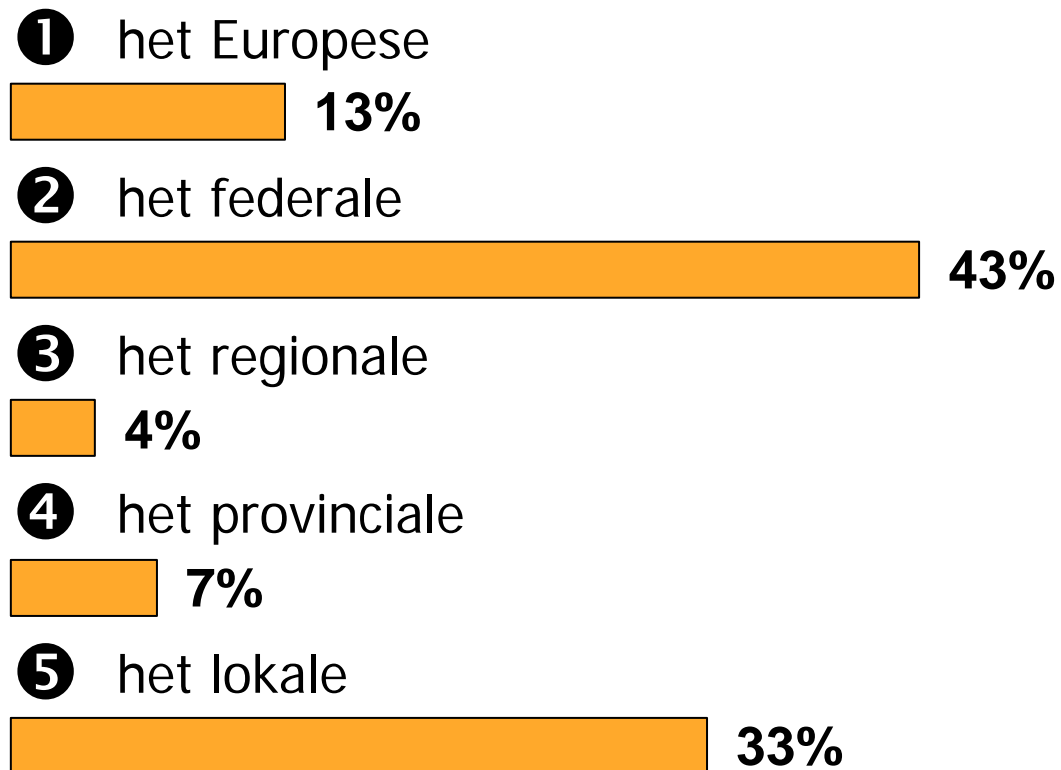
HET BESTUURNIVEAU DAT IN DE TOEKOMST HET VOORTOUW MOET NEMEN IN GEODATA INFRASTRUCTUREN IS:



Stelling 7




DE ZWAKSTE SCHAKEL BINNEN ONZE GEODATA INFRASTRUCTUUR IS HET VOLGENDE BESTUURNIVEAU:



Stelling 8



DE FEDERALE EN REGIONALE BESTUURSNIVEAUS
MOETEN MEER REKENING HOUDEN MET DE
GEMEENTELIJKE NODEN OP GEOGEBIED.



Stelling 9

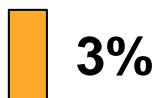


OM DE VLAAMSE GEODATA INFRASTRUCTUUR
SUCCESVOL VERDER UIT TE BOUWEN IS IN EERSTE
INSTANTIE NOOD AAN:

① Duidelijke regels, wetten en werkstructuren



② Concurrentie en marktwerking



③ Diepgaandere samenwerking



Stelling 10



DE ONTWIKKELING VAN DE VLAAMSE GEODATA INFRASTRUCTUUR MOET VOORAL GERICHT ZIJN OP:

