

Agenda



1. GeoBusiness Nederland
2. Introductie Fred Janssen
3. Facto Geo Meetdienst
4. 06-GPS
5. Werkgever
6. Stelling

1. GeoBusiness Nederland



- Branchevereniging GeoBusiness Nederland: bedrijven uit de geo-informatiesector werken samen om hun belangen te behartigen.
- Ruim 100 bedrijven

1. GeoBusiness Nederland



- Doel:
 - vergroten van het marktvolume
 - verbeteren van de marktwerking in de geo-informatiesector

1. GeoBusiness Nederland



- Commissie Onderwijs en Arbeidsmarkt:
 - vertegenwoordigt de belangen van de private sector binnen de huidige discussies op het gebied van geo-onderwijs en de tekorten op de arbeidsmarkt.

1. GeoBusiness Nederland



- Commissie Innovatie
 - werkt aan een gunstiger innovatieklimaat voor geo-bedrijven.
 - draagt bij aan een innovatieve uitstraling van de sector.

1. GeoBusiness Nederland



- Markt
 - Omvang geo-informatiesector: 1,5 miljard euro
 - 15.000 fte geo-informatie professionals
 - 65% bedrijfsleven
 - 32% overheid
 - 3% onderzoeks- en kennisinstellingen

1. GeoBusiness Nederland

- Aantal geo-informatie professionals en omzet geo-bedrijfsleven

Jaar	Totaal aantal geo-informatie medewerkers	Omzet uit geo-informatie producten en diensten (miljoen euro)
2009	9.690	968
2008	9.977	900
2007	9.120	772

1. GeoBusiness Nederland

- Activiteiten geo-bedrijfsleven

Activiteiten geo-bedrijfsleven

Omzetverdeling naar bedrijfsactiviteiten (%) (Bron: Heiliew Research)

1. GeoBusiness Nederland

- Prognose 2010 – 2012 markt
 - Omzet 2009 lichte stijging
 - Geo-informatie sector verwacht zwakkere economische groei tweede helft van 2010
 - Grote groei verwacht data-inwinning door Basisregistratie Grootschalige Topografie (BGT)

1. GeoBusiness Nederland

- Samenwerkingen GeoBusiness Nederland
 - GI Beraad
 - Geonovum
 - Stichting Arbeidsmarkt Geo
 - Publieke Werkgevers

2. Introductie Fred Janssen

- Directeur Facto Geo Meetdienst
- Directeur 06-GPS
- Stichting Arbeidsmarkt Geo
Dagelijks bestuur
- GeoBusiness Nederland
Voorzitter Commissie Onderwijs en Arbeidsmarkt

3. Facto Geo Meetdienst – 06-GPS

3. Facto Geo Meetdienst

- **Facto Geo Meetdienst: specialisten in geodesie**
- Facto Geo Meetdienst is een geodetisch ingenieursbureau.
- Landmeetkundige diensten.
- Geo-informatie:
 - Inwinnen
 - Bewerken
 - Presenteren



3. Facto Geo Meetdienst

- 130 medewerkers
- 4 locaties
- Landelijke dekking
- Professionele organisatie
- Volume
- Gekwalificeerd personeel
- ISO-9001 gecertificeerd
- VCA**-gecertificeerd



3. Facto Geo Meetdienst - missie

- Facto Geo Meetdienst: specialisten in geodesie
- Continuïteit door:
 1. Vakmanschap
 2. Professionaliteit
 3. Goede in- en externe relaties


4. 06-GPS

- Onafhankelijke aanbieder GNSS data (geen hardware leverancier)
- Ruim 8 jaar ervaring met Netwerk GNSS
- Consultancy








5. Werkgever



- Specialisten: de juiste mensen op de juiste plek
- Gediplomeerde medewerkers
- Sterk teamspel
- Beleid: medewerker met erkend diploma




5. Werkgever



- Opleidingsplan
- Opleidingscoördinator: Samenwerking met opleidingen is cruciaal
- Continue opleiden


5. Werkgever



Knelpunten:

- Onvoldoende instroom gekwalificeerd personeel - MBO/HBO
- Hoge kosten - urenverlies
- Veel inspanningen – tijd en geld
- Concurrentie overheid

5. Werkgever



Oplossingen:

Hoge kosten:

- Samenwerken binnen branche: op brancheniveau oplossen
- Samenwerken met andere partners: opleidingsinstututen, overheid

5. Werkgever



Oplossingen:

Instroom:

- Promotie opleidingen
- Imago verbeteren

5. Werkgever



Oplossingen:

Concurrentie overheid

- Overheid: voldoende aanbod creëren

5. Werkgever



Aantrekkelijke werkgever:

- Carrièremogelijkheden
- Gunstige arbeidsvoorwaarden
- Aandacht voor ontwikkeling en opleiding

6. Stelling



- De publieke en private werkgevers moeten samen met de opleidingen de marketing en de promotie van het vakgebied verzorgen.